



**MĚSTSKÝ ÚŘAD KLOBOUKY U BRNA**  
Stavební úřad, nám. Míru 1, 691 72 Klobouky u Brna

*vyvěřit*

SPIS. ZN.: 2698/2018-330  
Č.J.: 3455/2018  
VYŘIZUJE: Ing. Jana Baturná  
TEL.: 519 361 588  
FAX: 519 361 592

Klobouky u Brna 11. 12. 2018

**Obec Brumovice**  
**Brumovice 26**  
**691 11 Brumovice**

**ROZHODNUTÍ**  
**ÚZEMNÍ ROZHODNUTÍ**

**Výroková část:**

Stavební úřad Městského úřadu Klobouky u Brna, jako stavební úřad příslušný podle § 13 odst. 1 písm. d) zákona č. 183/2006 Sb., o územním plánování a stavebním řádu (stavební zákon), ve znění pozdějších předpisů (dále jen "stavební zákon"), v územním řízení posoudil podle § 84 až 90 stavebního zákona žádost o vydání rozhodnutí o umístění stavby nebo zařízení (dále jen "rozhodnutí o umístění stavby"), kterou dne 20.9.2018 podal

**Obec Brumovice, IČO 00042188, Brumovice 26, 691 11 Brumovice,**  
**kterého zastupuje JANČÁLEK s.r.o., IČO 26234149, U Tržiště 22, 690 02 Břeclav**

(dále jen "žadatel"), a na základě tohoto posouzení:

- I. Vydává** podle § 79 a 92 stavebního zákona a § 9 vyhlášky č. 503/2006 Sb., o podrobnější úpravě územního rozhodování, územního opatření a stavebního řádu

**rozhodnutí o umístění stavby**

**"Brumovice - bezbariérové chodníky"**

(dále jen "stavba") na pozemku parc. č. 4/27 (ostatní plocha), parc. č. 99/2 (ostatní plocha), parc. č. 3113/2 (ostatní plocha), parc. č. 3601/1 (ostatní plocha), parc. č. 3601/11 (ostatní plocha), parc. č. 3601/12 (ostatní plocha), parc. č. 3602 (ostatní plocha) v katastrálním území Brumovice.

Druh a účel umísťované stavby:

Jedná se o umístění nových bezbariérových chodníků v obci Brumovice. Účelem je zvýšení bezpečnosti chodců a zajištění bezbariérového propojení komunikace pro pěší v obci.

Stavba je rozdělena do dvou částí – trasa A a trasa B.

Trasa A bude začínat v jižní části obce, kde se napojí na stávající chodník o šířce 1,18 m podél silnice III. třídy č. 4211 po pravé straně ve směru jízdy. Trasa nového chodníku se napojí u domu č. p. 99, dále směrem doprava podél místní komunikace. Trasa A bude lemovat pravou stranu místní komunikace ve směru jízdy, kde bude ukončena u sjezdu na polní cestu. Trasa A bude mít celkovou délku 332,42 m. Chodník trasy A bude umístěn na pozemcích parc. č. 3113/2, 4/27 a 3602 v k. ú. Brumovice.

Trasa B se napojí na stávající chodník vedoucí od obchodního domu COOP směrem ke škole, kde bude napojen na stávající chodník o šířce 1,15 m. Trasa B bude rozdělena do pěti úseků. Trasa B.1 (délky 28,53 m) se napojí na chodník vedoucí od obchodního domu a povede po pravé straně ve směru jízdy a bude ukončena místem pro přecházení u domu č. p. 135. Trasa B.2 (délky 192,58 m) povede po levé straně ve směru jízdy a bude ukončena u křižovatky (p. č. 101). Trasa B.3 (délky 58,8 m) bude na trasu

B.2 navazovat místem pro přecházení a ukončena u hraniční parcely budovy MŠ. Trasa B.3 bude propojena s trasou B.4 místem pro přecházení u domu č. p. 101. Trasa B.4 (délky 61,34 m) bude ukončena taktéž místem pro přecházení a zároveň napojením na stávající chodník. Plocha před ZŠ (č. p. 140) bude zdvižena o 10 cm nad niveletu komunikace a předlážděna stávající dlažbou. Chodník zde bude propojen trasou B.5 (délky 39,91 m) na stávající chodník u kostela. Celková délka trasy B bude 381,16 m. Chodník trasy B bude umístěn na pozemcích parc. č. 3601/1, 3601/12, 3601/11, 99/2 v k. ú. Brumovice.

Bezbariérový chodník je navržen šířky 1,65 m u trasy A a šířky 1,55 m u trasy B. Chodníky budou provedeny z šedé betonové zámkové dlažby, signální pásy z reliéfní červené dlažby. Dešťové vody z chodníků budou svedeny do kanalizace.

## II. Stanoví podmínky pro umístění stavby:

1. Stavba bude umístěna na pozemcích parc. č. 4/27, 3113/2, 3602, 3601/12, 3601/1, 99/2, 3601/11 v katastrálním území Brumovice.
2. Stavba bude umístěna dle projektové dokumentace, kterou vypracoval: JANČÁLEK s.r.o., Ing. Zdeněk Dřímál, zodp. projektant Ing. Pavel Toman, ČKAIT 1006181; případné změny nesmí být provedeny bez předchozího povolení stavebního úřadu.
3. Budou dodrženy následující podmínky dle vyjádření a stanovisek:
  - E.ON Servisní, s.r.o. – vyjádření ze dne 20. 6. 2018 zn. E7456-16258226

Při provádění zemních prací nebo jiných prací, které mohou ohrozit předmětné distribuční a sdělovací zařízení, jste povinni dle zákona č.309/2006 Sb. a nařízení vlády č. 591/2206 Sb. učinit veškerá opatření, aby nedošlo ke škodám na rozvodném zařízení, na majetku nebo na zdraví osob elektrickým proudem, zejména tím, že bude zajištěno:

1. Zakreslení trasy nadzemního i podzemního vedení vyskytujícího se v zájmovém území do všech paré prováděcí dokumentace.
2. Vyřešení způsobu provedení případných křížovatek a souběhů uvažované stavby s distribučním a sdělovacím zařízením v projektové dokumentaci a musí odpovídat ČSN 332000-5-52, ČSN 736005 a PNE 333302.
3. Objednání přesného vytýčení trasy kabelu v terénu provozovatelem zařízení a to nejméně 14 dnů před zahájením prací v blízkosti podzemního kabelového vedení. V případě, že nebude možné trasu kabelu bezpečně určit, je investor zemních prací povinen provést výkop nezbytného počtu ručně kopaných sond podle pokynů zaměstnanců ECZR. Vytýčení kabelů zajistí Milan Novotný, tel. 547231063.
4. Provádění zemních prací v ochranném pásmu kabelu výhradně klasickým ručním nářadím bez použití jakýchkoliv mechanismů s nejvyšší opatrností, nebude-li provozovatelem zařízení stanoveno jinak.
5. Výkopové práce v blízkosti nadzemního vedení NN budou prováděny tak, aby nedošlo k narušení stability podpěrných bodů a uzemňovací soustavy, nebo nebyl jinak ohrožen provoz zařízení a bezpečnosti osob. Zároveň požadujeme dodržovat platná ustanovení norem ČSN EN 50 110-1 a PNE 33 3302, zvláště pak minimální dovolené vzdálenosti od vedení.
6. Při provádění stavebních prací nesmí dojít k poškození a znepřístupnění zařízení distribuční soustavy.
7. Ohlášení jakéhokoliv poškození distribučního a sdělovacího zařízení na telefonní číslo 800 225 577.

- E.ON ČR, s.r.o. – souhlas ze dne 31. 7. 2018 zn. S40325-16264207

Souhlasíme s provedením výše uvedené akce v ochranném pásmu zařízení distribuční soustavy při splnění těchto podmínek:

1. Případná kolize s distribučním zařízením ve správě ECZR, bude řešena přeložkou ve smyslu § 47 zákona č. 458/2000 Sb., v platném znění (přeložku rozvodného zařízení zajišťuje jeho vlastník na náklady toho, kdo potřebu přeložky vyvolal).
2. Uvažovaná stavba musí respektovat ochranné pásmo distribučního zařízení.
3. Komunikace, parkoviště a odstavné plochy musí být umístěny mimo stávající kabelové rozvody. Případné přeložky budou řešeny ve smyslu § 47 zákona č. 458/2000 Sb., v platném znění (přeložku rozvodného zařízení zajišťuje jeho vlastník na náklady toho, kdo potřebu přeložky vyvolal).
4. V případě, kdyby výše uvedená stavba způsobila porušení krytí kabelového vedení NN, VN dle platných ČSN, PNE, zajistí ECZR nápravná opatření (snížení kabelového vedení, založení do plastových chrániček, apod.) a to na základě písemné objednávky investora předané na ECZR

- neprodleně po zjištění této skutečnosti, přičemž náklady s tím spojené hradí investor stavby v plné výši.
5. Upozorňujeme, že zemní práce nesmí narušit stabilitu podpěrných bodů. Výkopové práce do hloubky 1 m provádět v min. vzdálenosti 1 m od stožárů. U Výkopů ve větší hloubce se musí stanovit vzdálenost od stožáru individuálně (nutné projednat s ECZR).
  6. Při provádění terénních úprav výše uvedené stavby musí být dodržena min. výška vodičů nad terénem – 6 m. Po ukončení terénních úprav je nutné přizvat zástupce ECZR ke kontrole dodržení min. výšky vodičů. O kontrole bude proveden písemný zápis do montážního nebo stavebního deníku.
  7. V ochranných pásmech (dále jen OP) zařízení distribuční soustavy budou při realizaci uděleného souhlasu přiměřeně dodrženy podmínky dle § 46 odst. 8) zákona č. 458/2000 Sb., v platném znění, kde se konstatuje, že v OP těchto rozvodných zařízení je zakázáno pod písmeny:
    - c) provádět činnosti, které by mohly ohrozit spolehlivost a bezpečnost provozu těchto zařízení nebo ohrozit spolehlivost a bezpečnost provozu těchto zařízení nebo ohrozit život, zdraví či majetek osob.
    - d) provádět činnosti, které by znemožňovaly nebo podstatně znesnadňovaly přístup k těmto zařízením.
  8. Zakreslení trasy nadzemního i podzemního vedení vyskytujícího se v zájmovém území do všech vyhotovení prováděcí dokumentace a jeho vyznačení dobře viditelným způsobem přímo v terénu. Jedná se zejména o místa křížení či souběhu trasy vedení s trasou pohybu mechanizace, s trasou vedení výkopů a podobně tak, aby pracující na staveništi byli o hranicích ochranného pásma trvale informováni.
  9. Objednání přesného vytyčení distribuční sítě (trasy kabelu) v terénu a to nejméně 14 dnů před zahájením prací v blízkosti podzemního kabelového vedení. V případě, že nebude možné trasu kabelu bezpečně určit pomocí vytyčovacího zařízení, je investor zemních prací povinen provést v nezbytném rozsahu ruční odkrytí kabelu na určených místech podle pokynů zaměstnanců ECZR pro jednoznačné stanovení jeho polohy. Vytyčení kabelů VN, NN zajistí Milan Novotný, tel. 547231063.
  10. Provádění zemních prací v ochranném pásmu kabelu výhradně klasickým ručním náradím bez použití jakýchkoli mechanismů s nejvyšší opatrností, nebude-li provozovatelem zařízení stanoveno jinak.
  11. Vhodné zabezpečení obnaženého kabelu (podložení, vyvěšení, ..), aby nedošlo k jeho poškození poruchou nebo nepovolanou osobou a označení výstražnými tabulkami, bude provedeno podle pokynů pracovníka ECZR. Další podmínky pro zabezpečení našeho zařízení si vyhrazujeme při vytyčení nebo po jeho odkrytí.
  12. Vyřešení způsobu provedení souběhů a křížení výše zmíněné akce s rozvodným zařízením musí odpovídat příslušným ČSN.
  13. Přizvání zástupce ECZR ke kontrole křížovatek a souběhů před záhozem výkopu. O kontrole bude proveden zápis do montážního nebo stavebního deníku. Při nedodržení této podmínky, budou poruchy vzniklé na zařízení odstraňovány na náklady investora stavby.
  14. Po dokončení musí stavba z pohledu ochrany před provozními a poruchovými vlivy distribuční soustavy odpovídat příslušným normám, zejména PNE 33 3301, PNE 33 3302, PNE 34 1050, ČSN EN 50 341-1, PNE 33 0000-1, ČSN EN 50 522, ČSN EN 61 936-1.
  15. Po dokončení stavby připomínáme, že je dále zakázáno:
    - a) Zřizovat bez souhlasu vlastníka těchto zařízení stavby či umisťovat konstrukce a jiná podobná zařízení, jakož i uskladňovat hořlavé a výbušné látky
    - b) Provádět bez souhlasu jeho vlastníka zemní práce
    - c) U nadzemního vedení nechávat růst porosty nad výšku 3 m
    - d) U podzemního vedení vysazovat trvalé porosty a přejíždět vedení mechanismy o celkové hmotnosti nad 6 t.
  16. V projektové dokumentaci a při stavbě budou respektovány podmínky uvedené ve vyjádření o existenci zařízení distribuční soustavy ve vlastnictví a provozování ECD a podmínkách práce v jeho blízkosti ze dne 20. 6. 2018.

17. Veškerá stavební činnost v OP podzemního vedení NN bude pře jejím zahájením konzultována s příslušnou Regionální správou (dále jen RS), která stanoví bezpečnostní opatření pro práce v OP příslušného rozvodného zařízení dle platné ČSN EN 50 110-1.
18. Veškeré práce s mechanizací, jejichž části se za provozu mohou přiblížit k vodičům v OP nadzemní vedení 22 kV, je nutno provádět za beznapětového stavu vedení a vypnutí požadujeme objednat nejméně 25 kalendářních dnů předem.

- CETIN, a.s. – vyjádření ze dne 27. 6. 2018 č. j. 639445/18

Na základě určení a vyznačení zájmového území žadatelem a na základě určení důvodu Vyjádření vydává společnost Česká telekomunikační infrastruktura a.s. následující vyjádření:

dojde ke střetu se sítí elektronických komunikací (dále jen SEK) společnosti Česká telekomunikační infrastruktura a.s.

- I. Na žadatelem určeném a vyznačeném zájmovém území se vyskytuje SEK společnosti Česká telekomunikační infrastruktura a.s.
- II. Společnost Česká telekomunikační infrastruktura a.s. za podmínky splnění bodu III. tohoto vyjádření souhlasí, aby stavebník/nebo žadatel, je-li stavebníkem v zájmovém území vyznačeném v žádosti, provedl stavbu nebo činnosti povolené příslušným správním rozhodnutím vydaným dle stavebního zákona.
- III. Stavebník nebo žadatel, je-li stavebníkem, je povinen dodržet níže uvedené podmínky:
  - Výkopové práce v blízkosti sloupů nadzemního vedení SEK provádějte v takové vzdálenosti a takovým způsobem, aby nedošlo k jakémukoliv narušení či ohrožení jejich stability a řídit se všeobecnými podmínkami ochrany SEK.
- IV. Pro případ, že bude nezbytné přeložení SEK, zajistí vždy takové přeložení SEK její vlastník, společnost Česká telekomunikační infrastruktura a.s. Stavebník, který vyvolal překládku SEK, je dle ust. § 104 odst. 17 zákona o elektronických komunikacích povinen uhradit společnosti Česká telekomunikační infrastruktura a.s. veškeré náklady na nezbytné úpravy dotčeného úseku SEK, a to na úrovni stávajícího technického řešení.
- V. Pro účely přeložení SEK dle bodu IV. je stavebník povinen uzavřít se společností Česká telekomunikační infrastruktura a.s. smlouvu o realizaci překládky SEK.

- GridServices, s.r.o. – stanovisko ze dne 10. 7. 2018 zn. 5001740593

Při realizaci uvedené stavby budou dodrženy podmínky pro provádění stavební činnosti:

1. za stavební činnosti se pro účely tohoto stanovisko považují všechny činnosti prováděné v ochranném pásmu plynárenského zařízení (tzn. i bezvýkopové technologie).
2. Stavební činnosti v ochranném pásmu plynárenského zařízení je možné realizovat pouze při dodržení podmínek stanovených v tomto stanovisku. Nebudou-li tyto podmínky dodrženy, budou stavební činnosti, popř. úpravy terénu prováděné v ochranném pásmu plynárenského zařízení považovány dle § 68 odst. 6 zákona č. 670/2004 Sb. a zákona č. 458/2000Sb., za činnosti bez našeho předchozího souhlasu. Při každé změně projektu nebo stavby (zejména trasy navrhovaných inženýrských sítí) je nutné požádat o nové stanovisko k této změně.
3. Před zahájením stavební činnosti v ochranném pásmu plynárenského zařízení bude provedeno vytyčení plynárenského zařízení. Vytyčení provede příslušné regionální centrum ( viz.kontaktní list). Žádost o vytyčení bude podána minimálně 7 dní před požadovaným vytyčením.Při žádosti uveďte žadatel naši značku ( číslo jednací) uvedenou v úvodu tohoto stanoviska. Bez vytyčení a přesného určení uložení plynárenského zařízení nesmí být stavební činnosti zahájeny. Vytyčení plynárenského zařízení považujeme za zahájení stavební činnosti v ochranném pásmu plynárenského zařízení. O provedeném vytyčení bude sepsán protokol.
4. Bude dodržena ČSN 736005, ČSN 733050, TPG 702 04 – tab. 8, zákona č. 458/2000Sb ve znění pozdějších předpisů, případně další předpisy související s uvedenou stavbou .
5. Pracovníci provádějící stavební činnosti budou prokazatelně seznámeni s polohou plynárenského zařízení, rozsahem ochranného pásma a těmito podmínkami.

6. Při provádění stavební činnosti v ochranném pásmu plynárenského zařízení je investor povinen učinit taková opatření, aby nedošlo k poškození plynárenského zařízení nebo ovlivnění jeho bezpečnosti a spolehlivosti provozu. Nebude použito nevhodné nářadí, zemina bude těžena pouze ručně bez použití pneumatických, elektrických, bateriových a motorových nářadí.
7. Odkryté plynárenské zařízení bude v průběhu nebo při přerušení stavební činnosti řádně zabezpečeno proti jeho poškození.
8. V případě použití bezvýkopových technologií (např. protlaku) bude před zahájením stavební činnosti provedeno obnažení plynárenského zařízení v místě křížení.
9. Stavebník je povinen neprodleně oznámit každé i sebemenší poškození plynárenského zařízení (vč. izolace, signalizace vodiče, výstražné folie atd.) na telefon 1239.
10. Před provedením zásypu výkopu v ochranném pásmu plynárenského zařízení bude provedena kontrola dodržení podmínek stanovených pro stavební činnosti v ochranném pásmu plynárenského zařízení a kontrola plynárenského zařízení. Kontrolu provede příslušné regionální centrum (viz. Kontaktní list). Žádost o kontrolu bude podána minimálně 5 dní před požadovanou kontrolou. Při žádosti uvede žadatel naši značku ( číslo jednací) uvedenou v úvodu tohoto stanoviska. Povinnost kontroly se vztahuje i na plynárenské zařízení, která byla odhalena. O provedené kontrole bude sepsán protokol. Bez provedené kontroly nesmí být plynovodní zařízení zasypáno. V případě, že nebudou dodrženy výše uvedené podmínky je povinen stavebník na základě výzvy provozovatele PZ, nebo jeho zástupce doložit průkaznou dokumentaci o nepoškození PZ během výstavby, nebo provést na své náklady kontrolní sondy v místě styku stavby s PZ.
11. Plynárenské zařízení bude před zásypem výkopu řádně podsypáno a obsypáno těžkým pískem, zhutněno a bude osazena výstražná folie žluté barvy, vše v souladu s ČSN EN 12007-1-4, TPG 702 01, TPG 702 04.
12. Neprodleně po skončení stavební činnosti budou řádně osazeny všechny poklopy a nadzemní prvky plynárenského zařízení a plynovodních přípojek.
13. Poklopy uzávěrů a ostatních armatur na plynárenském zařízení vč. hlavních uzávěrů plynu (HUP) na odběrném plynovém zařízení udržovat stále přístupné a funkční po celou dobu trvání stavební činnosti.
14. Případné zřizování stavenišť, skladování materiálů, stavebních strojů apod. bude realizováno mimo ochranné pásmo plynárenského zařízení (není-li ve stanovisku uvedeno jinak)
15. Bude zachována hloubka uložení plynárenského zařízení (není-li ve stanovisku uvedeno jinak)
16. Při použití nákladních vozidel, stavebních strojů a mechanismů zabezpečit případný přejezd přes plynárenské zařízení uložení panelů v místě přejezdu plynárenského zařízení.

- VaK Břeclav, a.s. – vyjádření ze dne 16. 7. 2018 zn. POZ-2018-002954

PD II. stupně požadujeme předložit v dostatečném předstihu před zahájením stavebního řízení. Výkresová část PD musí obsahovat zákresy všech tras dotčených úseků vodovodních řadů. Součástí předkládané PD musí být i příčné řezy navrhovaných chodníků.

- Policie ČR, DI, Břeclav závazné stanovisko ze dne 3. 7. 2018 č. j. KRPB-151724-2/ČJ-2018-060406-KAM

Stanoví podmínky:

- Stavební úpravy a jejich provedení musí být v souladu s platnými stavebně-technickými normami a předpisy.
- Provedením a zřízením stavby nesmí dojít k ohrožení bezpečnosti a plynulosti silničního provozu.

- SÚS JmK – stanovisko ze dne 8. 8. 2018 zn. 12832/2018

Zásadní připomínky k projektové dokumentaci:

- Hlavní dotčení SÚS JmK je ve výměně silničních obrubníků v místech pro přecházení, nesmí dojít k zásahu do vozovky III/4211, jež byla opravena v roce 2017;

- Po provedení prací bude přizván zástupce SÚS JmK, oblasti Jih k převzetí uvedení vozovky a silničního pozemku do původního stavu;
  - Stavba je v kolizi se stavbou SÚS JmK „III/421 Brumovice – oprava vozovky“.
- Závazné stanovisko MěÚ Hustopeče, odboru dopravy ze dne 20. 8. 2018 zn. dop/59486/18/393 Silniční správní úřad MěÚ Hustopeče souhlasí s přeloženou stavbou a v souladu s § 40 odst. 4 písm. d) zákona č. 13/1997 Sb. vydává závazné stanovisko pro vydání územního rozhodnutí pro stavební objekt Brumovice – bezbariérové chodníky za uvedených podmínek:
- ve výkresech č. C3.B.2, C.3.B.1, C.3.A.1, C.3.A.2 sjezdy budou upraveny tak, aby zůstala zachována průchozí šířka chodníků 0,9 m a aby jejich plynulý průběh nebyl v podélném spádu přerušen.

Účastníci řízení, na něž se vztahuje rozhodnutí správního orgánu dle § 27 odst. 1 zákona č. 500/2004 Sb. (správní řád):

Obec Brumovice, IČO 00042188, Brumovice 26, 691 11 Brumovice

Jihomoravský kraj, IČO 70888337, Žerotínovo náměstí 449/3, 602 00 Brno

### **Odůvodnění:**

Dne 20.9.2018 podal žadatel žádost o vydání rozhodnutí o umístění stavby. Protože žádost nebyla úplná a nebyla doložena všemi podklady a závaznými stanovisky potřebnými pro její řádné posouzení, byl žadatel dne 18.10.2018 vyzván k doplnění žádosti a řízení bylo přerušeno.

Po doplnění žádosti stavební úřad oznámil zahájení územního řízení známým účastníkům řízení, veřejnosti a dotčeným orgánům. Současně podle ustanovení § 87 odst. 1 stavebního zákona upustil od ústního jednání, protože mu byly dobře známy poměry v území a žádost poskytovala dostatečný podklad pro posouzení záměru, a stanovil, že ve lhůtě do 15 dnů od doručení tohoto oznámení mohou účastníci řízení uplatnit své námitky a dotčené orgány svá závazná stanoviska. Účastníci řízení byli poučeni, že v souladu s ustanovením § 36 odst. 2 správního řádu mají účastníci řízení právo vyjádřit v řízení své stanovisko, pokud o to požádají, poskytne jim správní orgán informace o řízení. Současně stavební úřad dal v souladu s ustanovením § 36 odst. 3 správního řádu, možnost účastníkům řízení, vyjádřit se k podkladům rozhodnutí, a to ve lhůtě do 5 dnů od uplynutí v oznámení stanovené lhůty pro uplatnění námitek účastníků řízení.

Stavební úřad v provedeném územním řízení přezkoumal předloženou žádost, projednal ji s účastníky řízení, veřejností a dotčenými orgány a zjistil, že jejím uskutečněním nejsou ohroženy zájmy chráněné stavebním zákonem, předpisy vydanými k jeho provedení a zvláštními předpisy. Umístění stavby je v souladu se schválenou územně plánovací dokumentací a vyhovuje obecným požadavkům na výstavbu.

Stavební úřad v územním řízení podle § 90 stavebního zákona posoudil, zda je záměr žadatele v souladu:

- s požadavky stavebního zákona a jeho prováděcích právních předpisů, zejména s obecnými požadavky na využívání území.
- s požadavky na veřejnou dopravní a technickou infrastrukturu
- s požadavky zvláštních právních předpisů a se stanovisky dotčených orgánů

Stavební úřad posoudil soulad umístění navržené stavby dle ustanovení § 90 odst. a) stavebního zákona:

- s požadavky stavebního zákona a jeho prováděcích právních předpisů

Dle § 76 odst. 1 stavebního zákona lze umísťovat stavby nebo zařízení, jejich změny, měnit vliv jejich užívání na území, měnit využití území a chránit důležité zájmy v území jen na základě územního rozhodnutí nebo územního souhlasu, nestanoví-li zákon jinak. Dle § 76 odst. 2 stavebního zákona každý, kdo navrhuje vydání územního rozhodnutí nebo územního souhlasu, je povinen dbát požadavků v § 90 stavebního zákona a být šetrný k zájmům vlastníků sousedních pozemků a staveb, za tímto účelem si může vyžádat územně plánovací informaci, nejsou-li mu podmínky využití území a vydání územního rozhodnutí nebo územního souhlasu známy.

Dle § 108 odst. 1 se stavební povolení vyžaduje u staveb všeho druhu bez zřetele na jejich stavebně technické provedení, účel a dobu trvání, nestanoví-li stavební zákon nebo zvláštní právní předpis jinak.

K posouzení souladu záměru s požadavky stavebního zákona a souvisejících předpisů byla žádost doložena projektovou dokumentací a jednotlivými vyjádřeními a stanovisky.

Na základě prostudování podkladů rozhodnutí a dobré znalosti poměrů v území dospěl stavební úřad k závěru, že stavební záměr vyhovuje vyhlášce č. 501/2006 Sb. ve znění pozdějších předpisů, o obecných požadavcích na využívání území (dále jen vyhláška), která je prováděcí vyhláškou stavebního zákona.

*S ohledem na výše uvedené skutečnosti a dle úsudku stavebního úřadu je umístovaná stavba v souladu s požadavky stavebního zákona a jeho prováděcích předpisů.*

- s požadavky na veřejnou dopravní a technickou infrastrukturu:

Stavební záměr nevyžaduje nové nároky na technickou infrastrukturu. Stavební záměr je stavbou dopravní infrastruktury.

*Stavební úřad je toho názoru, že záměr je v souladu s požadavky na veřejnou dopravní a technickou infrastrukturu.*

- s požadavky zvláštních právních předpisů a se stanovisky dotčených orgánů:

K navrhovanému záměru bylo vydáno závazné stanovisko dotčeného orgánu (MěÚ Hustopeče, odb. ŽP, MěÚ Hustopeče, odb. dopravy, MěÚ Hustopeče, odb. ÚP, Policie ČR, HZS JmK, ÚO Břeclav). Doložená závazná stanoviska dotčených orgánů byla kladná, podmínky byly zapracovány do rozhodnutí.

*Projednávaný záměr je v souladu s požadavky zvláštních právních předpisů a se stanovisky dotčených orgánů.*

Po zhodnocení výše uvedeného lze tedy konstatovat, že umístění stavby je v souladu s požadavky stavebního zákona, zvláštních právních předpisů a vyhovuje obecným požadavkům na využívání území.

Stavebnímu úřadu byly doloženy tyto doklady:

- projektová dokumentace
- Snímek z katastrální mapy
- Výpis z katastru nemovitostí dotčených a sousedních pozemků
- Plná moc
- E.ON Servisní, s.r.o. – vyjádření ze dne 20. 6. 2018 zn. E7456-16258226
- E.ON ČR, s.r.o. – souhlas ze dne 31. 7. 2018 zn. S40325-16264207
- CETIN, a.s. – vyjádření ze dne 27. 6. 2018 č. j. 639445/18
- GridServices, s.r.o. – stanovisko ze dne 10. 7. 2018 zn. 5001740593
- VaK Břeclav, a.s. – vyjádření ze dne 16. 7. 2018 zn. POZ-2018-002954
- OÚ Brumovice – závazné vyjádření ze dne 11. 7. 2018
- Stanovisko MěÚ Hustopeče, odb. ŽP ze dne 20. 6. 2018 zn. OZP/7201/18/1
- Závazné stanovisko MěÚ Hustopeče, odb. ŽP ze dne 23. 7. 2018 zn. OZP/52256/18/1
- Závazné stanovisko MěÚ Hustopeče, odboru dopravy ze dne 20. 8. 2018 zn. dop/59486/18/393
- Závazné stanovisko MěÚ Hustopeče, odb. ÚP ze dne 18. 9. 2018 zn. oup/10759/18/357/2
- Policie ČR, DI, Břeclav závazné stanovisko ze dne 3. 7. 2018 č. j. KRPB-151724-2/ČJ-2018-060406-KAM
- Závazné stanovisko HZS JmK, ÚO Břeclav ze dne 9. 7. 2018 ev. č. HSBM-4-37-1/4-POKŘ-2018
- SÚS JmK – stanovisko ze dne 8. 8. 2018 zn. 12832/2018
- Jihomoravský kraj – smlouva o právu provést stavbu
- NIPI bezbariérové prostředí, o.p.s., Konzultační středisko Jihomoravského kraje – stanovisko ze dne 13. 7. 2018 zn. 064180018

Stavební úřad zajistil vzájemný soulad předložených závazných stanovisek dotčených orgánů vyžadovaných zvláštními předpisy a zahrnul je do podmínek rozhodnutí.

Stavební úřad rozhodl, jak je uvedeno ve výroku rozhodnutí, za použití ustanovení právních předpisů ve výroku uvedených.

Při vymezování okruhu účastníků územního řízení dospěl stavební úřad k závěru, že v tomto konkrétním případě toto právní postavení náleží dle § 85 odst. 1 písm. a) stavebního zákona žadateli, tj. Obec Brumovice a dle § 85 odst. 1 písm. b) stavebního zákona obci, na jejímž území má být požadovaný záměr uskutečněn: tj. Obec Brumovice. Dále účastníkům řízení dle § 85 odst. 2 písm. a) stavebního zákona

(vlastník pozemku nebo stavby, na kterých má být požadovaný záměr uskutečněn, není-li sám žadatelem, nebo ten, kdo má jiné věcné právo k tomuto pozemku nebo stavbě): tj. Jihomoravský kraj, Česká telekomunikační infrastruktura a.s., E.ON Distribuce, a.s., GridServices, s.r.o., Vodovody a kanalizace Břeclav, a.s., Správa a údržba silnic Jihomoravského kraje, příspěvková organizace kraje, NIPI bezbariérové prostředí, o.p.s. a účastníkům řízení dle § 85 odst. 2 písm. b) stavebního zákona (osoby, jejichž vlastnické právo nebo jiné věcné právo k sousedním stavbám anebo sousedním pozemkům nebo stavbám na nich může být územním rozhodnutím přímo dotčeno, kteří se identifikují podle §86 odst. 5 stavebního zákona označením pozemků a staveb evidovaných v katastru nemovitostí dotčených vlivem záměru): parc. č. st. 150, 85/3, st. 146, st. 161, st. 162, 76/1, st. 135, 75/8, st. 137, st. 138, 75/12, 75/11, st. 126, st. 550, 75/1, 100/2, 93/2, 94/1, 95/3, 99/1, st. 112, st. 480, st. 437, st. 405, 2667/5, st. 510, st. 509/3, st. 509/4, 2700/171, 2700/172, 2700/97, 2700/155, 2700/100, 2700/136, 2700/137, 2700/138, 2700/139, 2700/140, 2700/141, 2700/239, 4/41, 4/16 v k. ú. Brumovice.

Vypořádání s návrhy a námitkami účastníků:

- Účastníci neuplatnili návrhy a námítky.

Vypořádání s vyjádřeními účastníků k podkladům rozhodnutí:

- Účastníci se k podkladům rozhodnutí nevyjádřili.

#### Poučení účastníků:


Proti tomuto rozhodnutí se lze odvolat do 15 dnů ode dne jeho oznámení ke Krajskému úřadu Jihomoravského kraje odbor územního plánování a stavebního řádu podáním u zdejšího správního orgánu.

Odvolání se podává s potřebným počtem stejnopisů tak, aby jeden stejnopis zůstal správnímu orgánu a aby každý účastník dostal jeden stejnopis. Nepodá-li účastník potřebný počet stejnopisů, vyhotoví je správní orgán na náklady účastníka. Odvoláním lze napadnout výrokovou část rozhodnutí, jednotlivý výrok nebo jeho vedlejší ustanovení. Odvolání jen proti odůvodnění rozhodnutí je nepřipustné.

Stavební úřad po dni nabytí právní moci územního rozhodnutí doručí žadateli stejnopis písemného vyhotovení územního rozhodnutí opatřený doložkou právní moci spolu s ověřenou grafickou přílohou, stejnopis písemného vyhotovení územního rozhodnutí opatřený doložkou právní moci doručí, jde-li o stavby podle § 15 nebo 16 stavebního zákona, také stavebnímu úřadu příslušnému k povolení stavby.

Rozhodnutí má podle § 93 odst. 1 stavebního zákona platnost 2 roky. Podmínky rozhodnutí o umístění stavby platí po dobu trvání stavby či zařízení, nedošlo-li z povahy věci k jejich konzumaci.

Referent územního plánování  
a stavebního řádu  
MěÚ Klobouky u Brna  
Ing. Jana Baturná



**Toto rozhodnutí musí být vyvěšeno po dobu 15 dnů na úřední desce MěÚ Klobouky u Brna, také způsobem umožňujícím dálkový přístup. Dále na úřední desce OÚ Brumovice. Patnáctý den vyvěšení na MěÚ Klobouky u Brna je dnem doručení.**

Vyvěšeno dne: ..... 17. 11. 2018 .....

Sejmuto dne: .....

Zveřejněno dálkovým přístupem .....

Razítko, podpis orgánu, který potvrzuje vyvěšení a sejmnutí oznámení.

**Obdrží:**

účastníci řízení dle § 85 odst. 1 písm. a) stavebního zákona (žadatel), kterým se doručuje v souladu s §144 odst. 6 a § 27 odst. 1 správního řádu jednotlivě:

Obec Brumovice – v zastoupení JANČÁLEK s.r.o., IDDS: gg5df9j

účastníci řízení dle § 85 odst. 1 písm. b) stavebního zákona (obec, na jejímž území má být požadovaný záměr uskutečněn), kterým se doručuje v souladu s § 144 odst. 6 správního řádu jednotlivě:

Obec Brumovice, IDDS: hxnazz6

účastníci řízení § 85 odst. 2 písm. a) stavebního zákona (vlastník pozemku nebo stavby, na kterých má být požadovaný záměr uskutečněn, není-li sám žadatelem, nebo ten, kdo má jiné věcné právo k tomuto pozemku nebo stavbě), kterým se doručuje v souladu s §144 odst. 6 správního řádu jednotlivě:

Jihomoravský kraj, odbor majetkový, IDDS: x2pbqzq

Česká telekomunikační infrastruktura a.s., IDDS: qa7425t

E.ON Distribuce, a.s., IDDS: nf5dxbu

GridServices, s.r.o., IDDS: jnnyjs6

Vodovody a kanalizace Břeclav, a.s., IDDS: gnugxa

Správa a údržba silnic Jihomoravského kraje, příspěvková organizace kraje, IDDS: k3nk8e7

NIPÍ bezbariérové prostředí, o.p.s., Konzultační středisko Jihomoravského kraje, IDDS: 5ec62h6

účastníci řízení dle § 85 odst. 2 písm. b) stavebního zákona (osoby, jejichž vlastnické právo nebo jiné věcné právo k sousedním stavbám anebo sousedním pozemkům nebo stavbám na nich může být územním rozhodnutím přímo dotčeno, kteří se identifikují podle §86 odst. 5 stavebního zákona označením pozemků a staveb evidovaných v katastru nemovitostí dotčených vlivem záměru), kterým se doručuje v souladu s §144 odst. 6 správního řádu veřejnou vyhláškou:

Katastrální území Brumovice:

parc. č. st. 150, 85/3, st. 146, st. 161, st. 162, 76/1, st. 135, 75/8, st. 137, st. 138, 75/12, 75/11, st. 126, st. 550, 75/1, 100/2, 93/2, 94/1, 95/3, 99/1, st. 112, st. 480, st. 437, st. 405, 2667/5, st. 510, st. 509/3, st. 509/4, 2700/171, 2700/172, 2700/97, 2700/155, 2700/100, 2700/136, 2700/137, 2700/138, 2700/139, 2700/140, 2700/141, 2700/239, 4/41, 4/16

dotčené orgány, kterým se doručuje jednotlivě:

Policie ČR Krajské ředitelství policie JmK, dopravní inspektorát Břeclav, IDDS: jydai6g

Hasičský záchranný sbor Jihomoravského kraje, Územní odbor Břeclav, IDDS: ybiaiuv

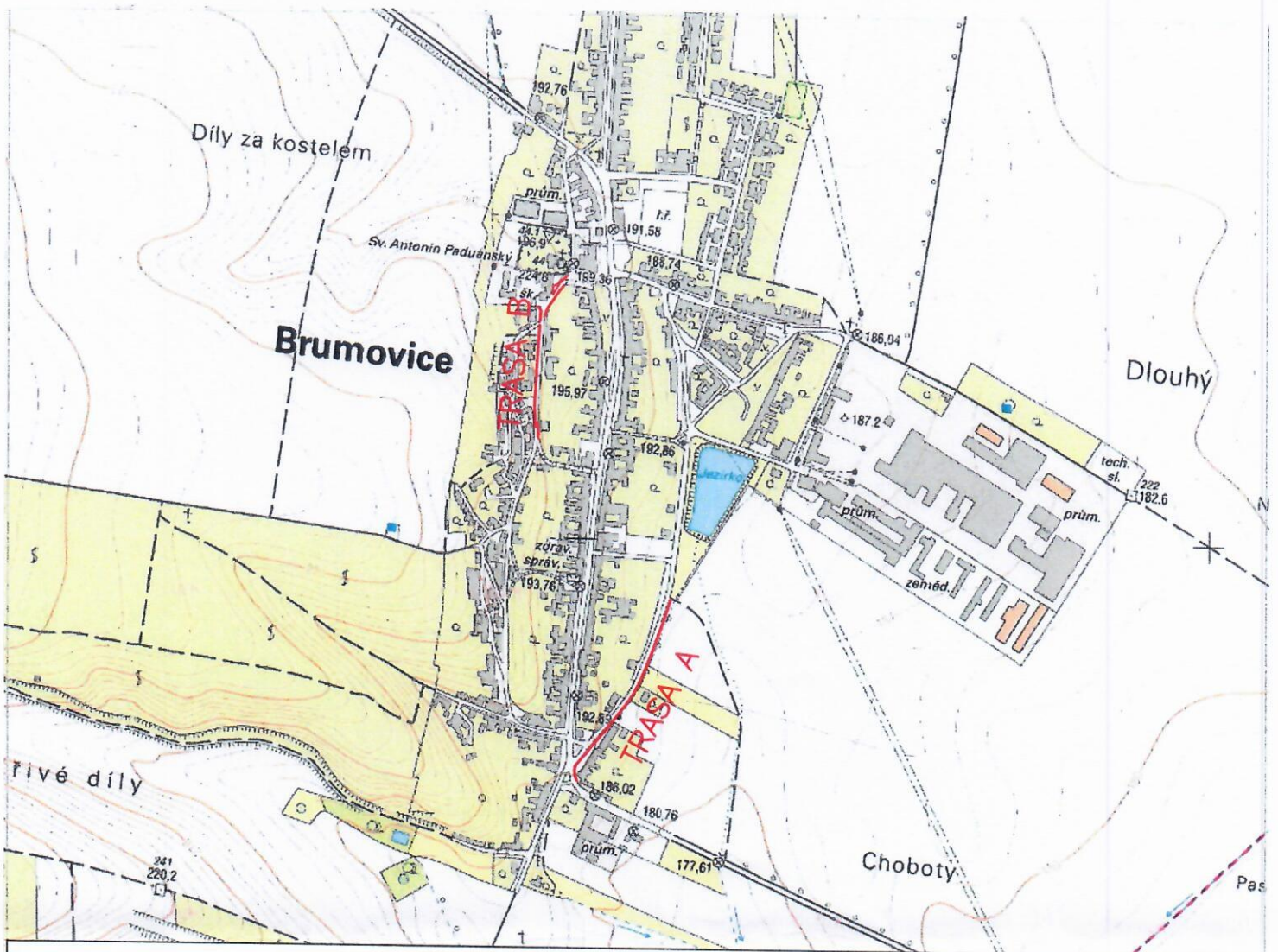
Městský úřad Hustopeče, odbor dopravy, IDDS: z34bt3y

Městský úřad Hustopeče, Odbor ŽP, IDDS: z34bt3y

Městský úřad Hustopeče, Odbor územního plánování, IDDS: z34bt3y

**Poplatek:**


Správní poplatek podle zákona č. 634/2004 Sb., o správních poplatcích se nevyměřuje, jelikož je od poplatku osvobozeno vydání územního rozhodnutí v případě staveb pozemních komunikací realizovaných územním samosprávným celkem.



### POZNÁMKA:

Zákresy podzemních inženýrských sítí neslouží jako vytyčovací výkres. Před zahájením stavebních prací musí investor zajistit jejich vytyčení správcem sítí a zajistit jejich označení na místě dle platných předpisů.

Výškový systém: BPV      Souřadnicový systém: JTSK

ČÍSLO ZMĚNY	DATUM	POPIS ZMĚNY	PROVEDL	PODPIS
ODPOVĚDNÝ PROJEKTANT Ing. Pavel Toman	VYPRACOVAL Ing. Zdeněk Dřímál	KONTROLOVAL, SCHVÁLIL Ing. Petr Strážnický Ph.D.	 <b>JANČÁLEK s.r.o.</b> <small>projektová činnost, inženýrská činnost          poradenské činnosti, realizace, realitní kancelář          U TRHÁŘŮ 22, 690 02 BŘECLAV          IČ: 26234149, DIČ: CZ26234149          tel. 777 160 711, e-mail: office@jancalek.cz</small>	
OBEC BRUMOVICE	KRAJ Jihomoravský	FORMÁT 1 A4	KOPIE <b>3</b>	
INVESTOR obec Brumovice, č.p.26, 691 11 Brumovice	DATUM 5.2018	ZAK. Č. 1309.2		
STAVBA BRUMOVICE-BEZBARIÉROVÉ CHODNÍKY	SOUBOR	MĚŘITKO 1:10 000	STUPEŇ DUR	
OBJEKT BEZBARIÉROVÉ CHODNÍKY	OZN.VÝKRESU C.1	ZMĚNA 0		
OBSAH PŘEHLEDNÁ SITUACE				